



Městský úřad Hlinsko

Poděbradovo náměstí 1, 539 23 Hlinsko

stavební úřad – úsek silničního hospodářství

Adresa pracoviště: Adámkova 554, Hlinsko



Váš dopis ze dne: 12.9.2016

Č.j.: HI 23757/2017/SÚ

Opráv. úřed. osoba: Ing. František Zástěra, Ing. Vladimír Zavřel

Tel.: 469 326 137

E – mail: zastera@hlinsko.cz

Vaše značka:

Spisová značka: S-SÚ/20931/2016/7

Spis. znak – skart. znak/lhůta: 280.4 /S 5

Počet listů/příloh: 3 str. / 4 str.

V Hlinsku dne: 3.4.2017

VEŘEJNÁ VYHLÁŠKA

Opatření obecné povahy

Městský úřad Hlinsko, stavební úřad – úsek silničního hospodářství (dále jen „správní orgán“) příslušný podle § 124 odst. 6. zákona č. 361/2000 Sb., o provozu na pozemních komunikacích a o změnách některých zákonů, ve znění pozdějších předpisů (dále jen „zákon o silničním provozu“) podle ustanovení § 173 zákona č. 500/2004 Sb., správní řád, ve znění pozdějších předpisů (dále jen „správní řád“) na základě žádosti ze dne 22.3.2017 podané společností

MADOS MT s.r.o., Lupenice 51, 517 41 Kostelec nad Orlicí (dále jen žadatel)

s t a n o v u j e

přechodnou úpravu provozu na pozemních komunikacích

podle § 77 odst. 1 písm. c) zákona o silničním provozu, po písemném vyjádření Policie ČR, dopravního inspektorátu Chrudim (dále jen "orgán policie") č.j. KRPE-17012-1/ČJ-2017-170306 ze dne 1.3.2017,

rozsah omezení provozu: úplná uzavírka

na komunikaci: silnice III/343 6

v místě: Stan – Všeradov – hranice kraje Pardubický/Vysočina, v km 4,390 – 6,790 – viz. Přílohy DIO na str.4 – 7, **práce budou probíhat po etapách**

z důvodu: zajištění bezpečnosti silničního provozu v souvislosti s opravou povrchu silnice III/343 6

v termínu:

-etapa I (hranice Pardubického kraje-odbočka do obce Dřevíkov) od 18.4.2017 do 26.4.2017

-etapa II (odbočka do obce Dřevíkov- sjezd k ZD) od 21.4.2017 do 4.5.2017

-etapa III (sjezd k ZD- odbočka ke Králově pile) od 29.4.2017 do 12.5.2017

-etapa IV (hranice Pardubického kraje-odbočka ke Králově pile) od 13.5.2017 do 20.5.2017

Pokud budou práce v některém úseku provedeny dříve než je naplánováno, může se plynule pokračovat na dalším úseku až po projednání s Krajským úřadem Pardubického kraje, ODSH-oddělením dopravní obslužnosti.

objízdná trasa: Všeradov – po silnici III/343 6 na křižovatku I/37 x III/343 6 – dále po silnici I/37 směr Žďárec nad Doubravou na křižovatku I/37 x I/34 ve Žďráci nad Doubravou – dále po silnici I/34 přes obce Kohoutov, Benátky, Chlum do Hlinska na křižovatku I/34 x II/343 – dále po silnici II/343 na křižovatku II/343 x III/343 6 – obousměrně. Viz. Příloha na str.4 - 7.

Podmínky pro provedení přechodné úpravy provozu:

1. Dopravní značení bude umístěno podle příloh na str.4 až 7.
2. Dopravní značení bude umístěno pouze po dobu trvání důvodu a na dobu nezbytně nutnou.

Adresa:

Město Hlinsko

Poděbradovo náměstí 1

539 23 Hlinsko

Tel: 469 315 311

Fax: 469 319 255

E – mail: mesto@hlinsko.cz

Bankovní spojení:

KB Chrudim

19–623531/0100

IČO: 00270059

Spisová značka: S-SÚ/20931/2016/7

Strana 1 (celkem 7)

3. Provedení a umístění dopravního značení musí být v souladu s vyhláškou č. 294/2015 Sb., kterou se provádějí pravidla provozu na pozemních komunikacích a úprava a řízení provozu na pozemních komunikacích, ve znění pozdějších předpisů, technickými podmínkami TP 66 „Zásady pro označování pracovních míst na pozemních komunikacích“, a dle příslušných platných technických norem.
4. Veškeré dopravní značení bude provedeno v základní velikosti podle TP 66 v reflexním provedení. Všechny součásti dopravních značek (patka, sloupek, značka, uchycení) musí být schváleného typu.
5. Pro umístění přenosného dopravního značení nesmí být využívány sloupky stávajícího svislého dopravního značení. Tyto mohou být využity pouze pro umístění dopravních značek IS-11 b, IS-11 c a IS-11 d (vyznačení objízdne trasy).
6. Objízdne trasa bude řádně označena v celé její délce a na všech křižovatkách.
7. U dopravní značky B1 „Zákaz vjezdu všech vozidel v obou směrech“ v případech s dodatkovou tabulkou E13 „Text“ bude text – **Mimo vozidel stavby a dopravní obsluhy**.
8. V případě snížené viditelnosti bude dopravní zařízení Z2 „Zábrana pro označení uzavírky“ doplněno o výstražná světla oranžové barvy.
9. Bude zajištěn přístup rezidentů k dotčeným nemovitostem a průjezd IZS.
10. Trvalé dopravní značení, které je v rozporu s přechodným dopravním značením bude překryto a po ukončení akce uvedeno do původního stavu.
11. Při realizaci přechodné úpravy provozu nesmí dojít k znečištění nebo poškození dotčené pozemní komunikace.
12. Realizace přechodné úpravy provozu je podmíněna pravomocným rozhodnutím o **Povolení uzavírky** vydaného pod č.j.: HI 23760/2017/SÚ ze dne 3.4.2017. Termín provedení přechodné úpravy provozu bude v souladu s tímto rozhodnutím.
13. Pokud pominou důvody pro umístění přechodného dopravního značení přede dnem stanoveným v rozhodnutí silničního správního úřadu musí být dopravní značení okamžitě odstraněno, součásti a příslušenství silnice uvedeny do původního stavu a tato skutečnost neprodleně oznámena správnímu orgánu a orgánu policie.
14. Osazení dopravního značení zajistí žadatel. Odpovědná osoba za řádné provedení dopravně bezpečnostního opatření – odbornou montáž dopravního značení podle tohoto stanovení, jeho kontrolu a případné udržování po celou dobu přechodné úpravy provozu a dále včasné odstranění je pan Roman Fišer, tel.: 603153228.
15. Z důvodu zajištění bezpečnosti silničního provozu, nebo bude-li to vyžadovat veřejný zájem, může správní orgán z vlastního podnětu, nebo z podnětu příslušného orgánu Policie ČR, stanovit další dopravní značení, případně již stanovené dopravní značení změnit. Povinností žadatele je zajistit okamžité osazení nového stanoveného dopravního značení.

Toto stanovení platí pouze pro dopravní značení , které je umístěné na silnicích I., II. a III. třídy správního území ORP Hlinsko.

Odůvodnění:

Žadatel podal na zdejší správní úřad dne 22.3.2017 žádost o stanovení přechodné úpravy provozu na silnici III/343 6 z důvodu opravy povrchu vozovky v úseku Stan – Všeradov.

K žádosti bylo doloženo písemné vyjádření policie ČR, dopravního inspektorátu Chrudim, souhlasy správců komunikací a obcí, kterých se stanovení přechodné úpravy provozu a uzavírka opravovaného úseku silnice III/343 6 dotkne a souhlas KÚPK, ODSH s tím, že stanovení přechodné úpravy provozu na silnici I/34 a I/37 provede Městský úřad Hlinsko, stavební úřad – úsek silničního hospodářství

Správní úřad žádost posoudil podle platné úpravy zákona o silničním provozu a prováděcí vyhlášky č. 294/2015 Sb., kterou se provádějí pravidla na pozemních komunikacích. V souladu s ustanovením §

Adresa:

Město Hlinsko
Poděbradovo náměstí 1
539 23 Hlinsko

Tel: 469 315 311
Fax: 469 319 255
E – mail: mesto@hlinsko.cz

Bankovní spojení:

KB Chrudim
19–623531/0100
IČO: 00270059

Spisová značka: S-SÚ/20931/2016/7
Strana 2 (celkem 7)

77 odst.5 zákona o silničním provozu, nedoručoval zdejší správní úřad návrh opatření obecné povahy a nevyzval dotčené osoby k podávání připomínek a námitek.

Poučení:

Proti tomuto stanovení přechodné úpravy provozu na pozemních komunikacích nelze podat opravný prostředek ve smyslu obecných předpisů o správním řízení.

Ing. Vladimír Zavřel
vedoucí stavebního úřadu

Přílohy: Situace dopravního značení na str. 4 – 7.

Toto opatření obecné povahy musí být vyvěšeno po dobu 15 dnů na úřední desce orgánu, který písemnost doručuje a dále na úřední desce v obci Vítanov a Všeradov, které tímto žádám o jeho vyvěšení na úřední desku. Opatření musí být dále zveřejněno způsobem umožňující dálkový přístup.

Toto opatření obecné povahy doručované veřejnou vyhláškou nabývá účinnosti pátým dnem po vyvěšení.

Vyvěšeno dne:

Sejmuto dne:

.....
Razítko a podpis oprávněné úřední osoby potvrzující vyvěšení a sejmutí na úřední desce

Obdrží:

MADOS MT s.r.o., IDDS: 77vjqep

Správa a údržba silnic Pardubického kraje, oddělení majetkové správy, IDDS: ffhk8fq

Obec Všeradov, IDDS: rpgb53b

Obec Vítanov, IDDS: 7fpb263

Ředitelství silnic a dálnic ČR, Správa Pardubice - oddělení správy silnic, IDDS: zjq4rhz

Město Hlinsko, Odbor investic a městského majetku, Poděbradovo náměstí č.p. 1, 539 01 Hlinsko v Čechách 1

Policie České republiky, Dopravní inspektorát Chrudim, IDDS: ndihp32

Krajský úřad Pardubického kraje, ODSH, oddělení dopravní obslužnosti, IDDS: z28bwu9

Adresa:

Město Hlinsko

Poděbradovo náměstí 1

539 23 Hlinsko

Tel: 469 315 311

Fax: 469 319 255

E – mail: mesto@hlinsko.cz

Bankovní spojení:

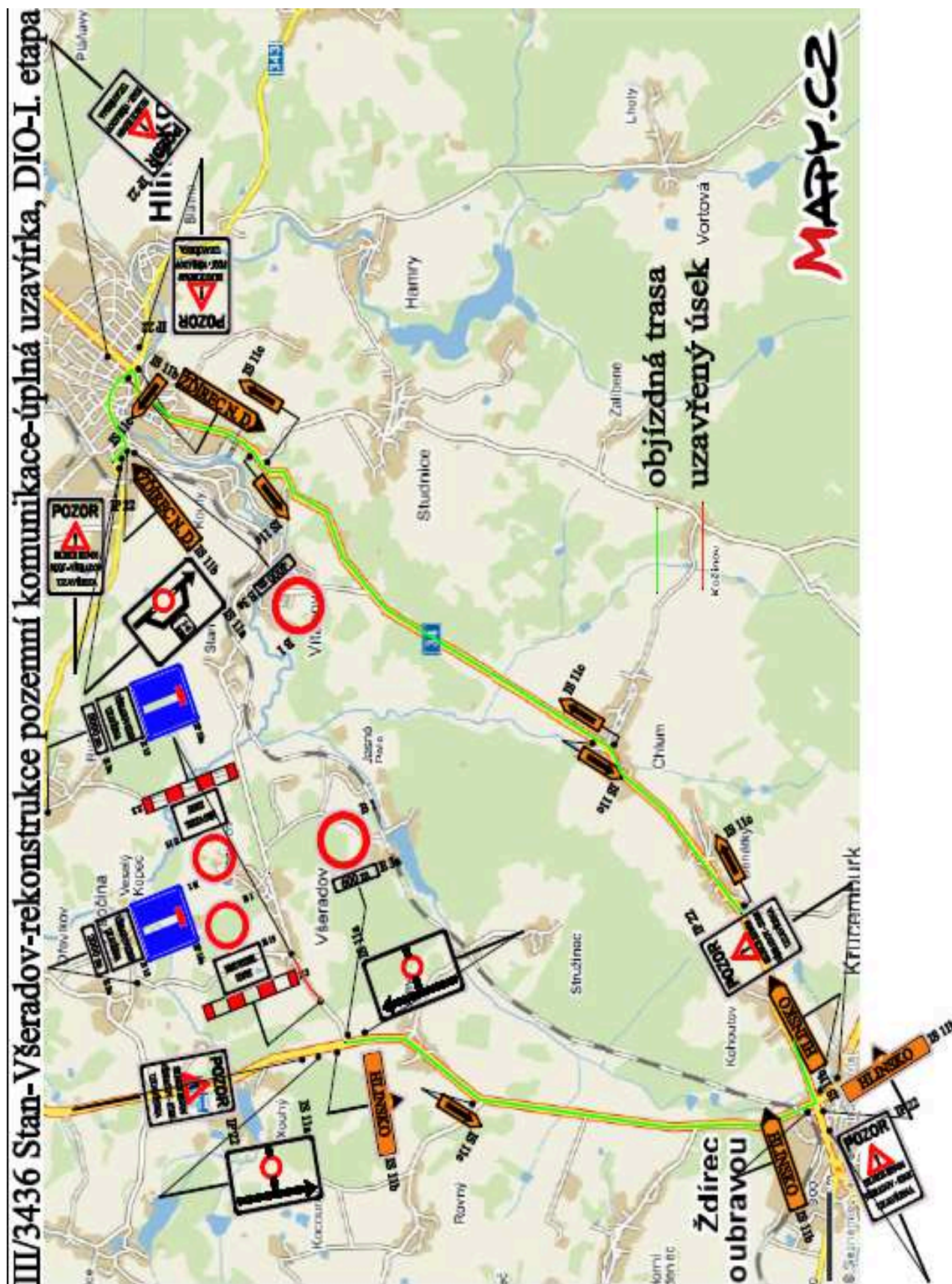
KB Chrudim

19–623531/0100

IČO: 00270059

Spisová značka: S-SÚ/20931/2016/7

Strana 3 (celkem 7)

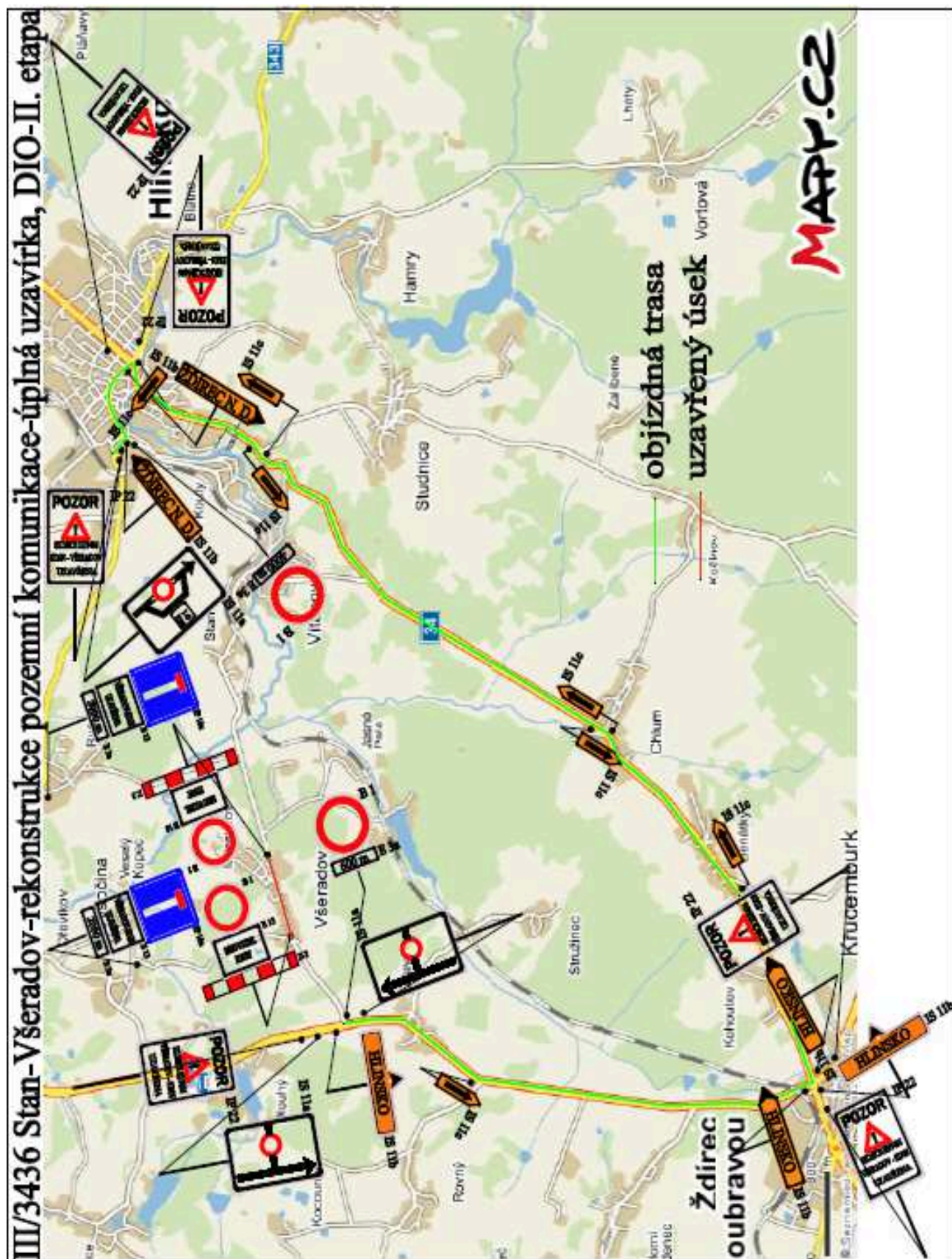


Adresa:
Město Hlinsko
Poděbradovo náměstí 1
539 23 Hlinsko

Tel: 469 315 311
Fax: 469 319 255
E – mail: mesto@hlinsko.cz

Bankovní spojení:
KB Chrudim
19-623531/0100
IČO: 00270059

Spisová značka: S-SÚ/20931/2016/7
Strana 4 (celkem 7)

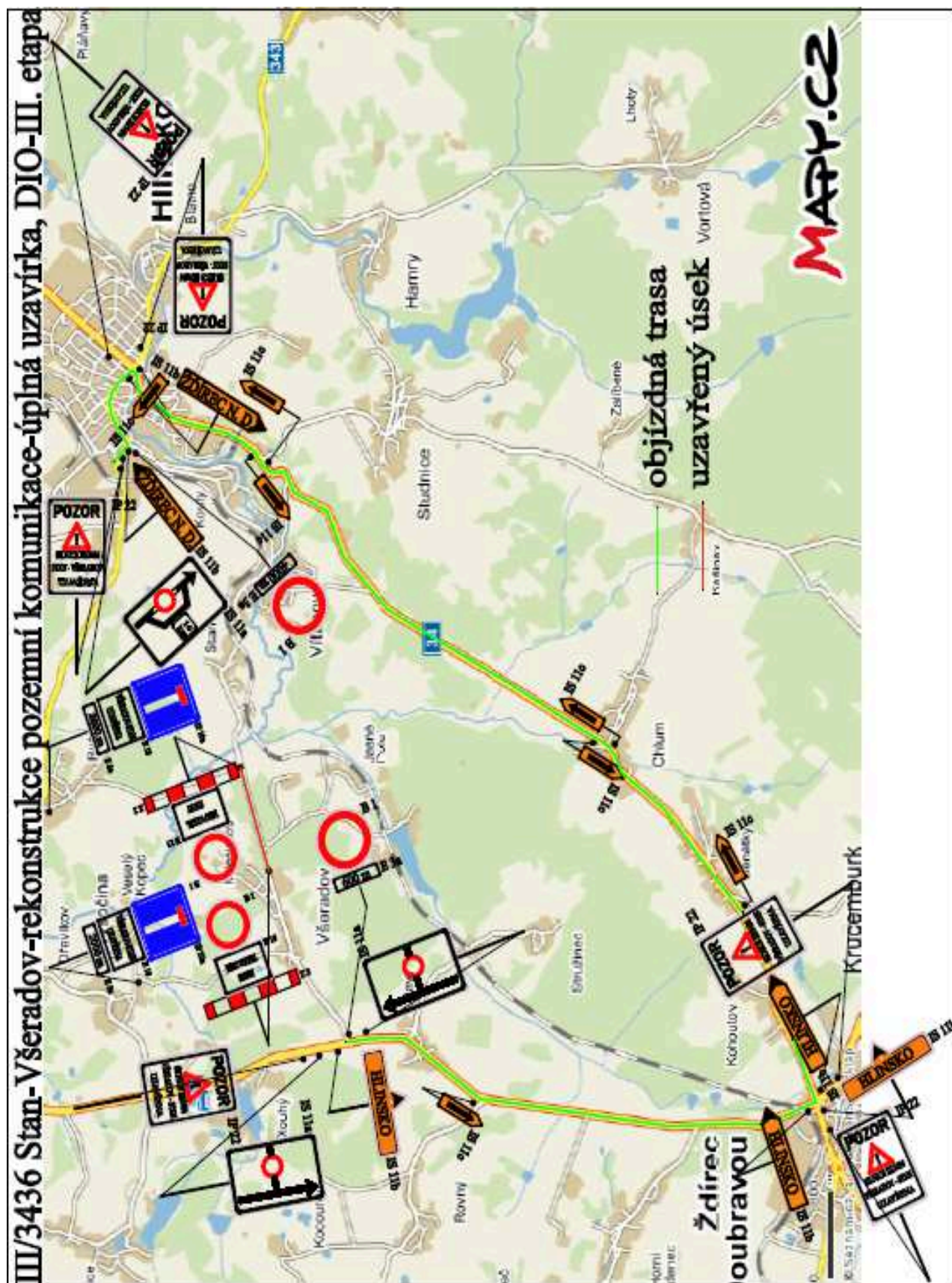


Adresa:
Město Hlinsko
Poděbradovo náměstí 1
539 23 Hlinsko

Tel: 469 315 311
Fax: 469 319 255
E – mail: mesto@hlinsko.cz

Bankovní spojení:
KB Chrudim
19–623531/0100
IČO: 00270059

Spisová značka: S-SÚ/20931/2016/7
Strana 5 (celkem 7)

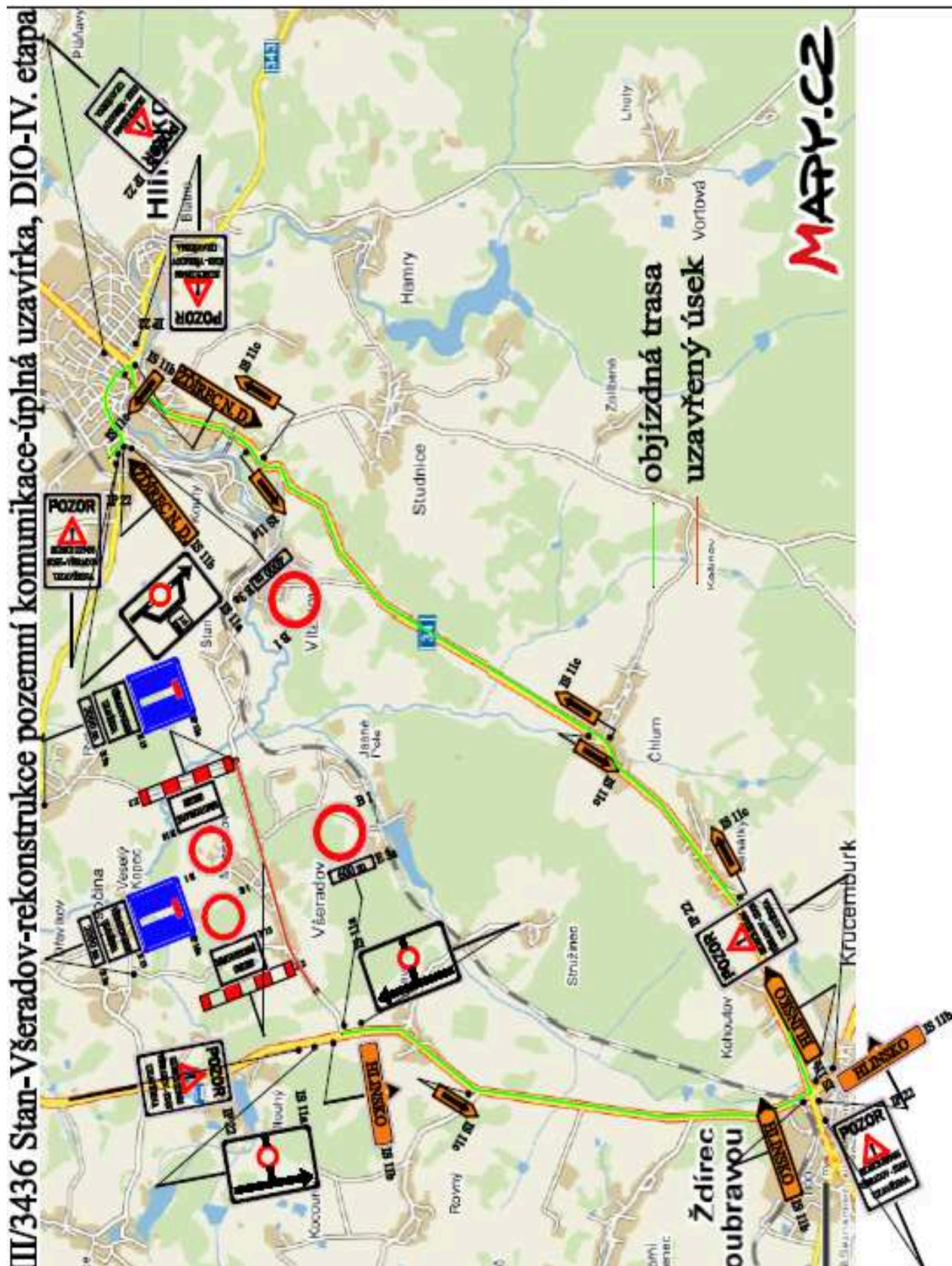


Adresa:
Město Hlinsko
Poděbradovo náměstí 1
539 23 Hlinsko

Tel: 469 315 311
Fax: 469 319 255
E – mail: mesto@hlinsko.cz

Bankovní spojení:
KB Chrudim
19–623531/0100
IČO: 00270059

Spisová značka: S-SÚ/20931/2016/7
Strana 6 (celkem 7)



Adresa:
Město Hlinsko
Poděbradovo náměstí 1
539 23 Hlinsko

Tel: 469 315 311
Fax: 469 319 255
E – mail: mesto@hlinsko.cz

Bankovní spojení:
KB Chrudim
19–623531/0100
IČO: 00270059

Spisová značka: S-SÚ/20931/2016/7
Strana 7 (celkem 7)